Схема границ публичного сервиута на кадастровом плане территории

Лист№ 1



Масштаб 1:1000

Используемые условные знаки и обозначения:

- граница кадастрового квартала
- граница публичного сервитута
- граница административно-территориальных образований
- границы земельных участков, имеющиеся в ГКН, сведения о которых достаточны для определения местоположения
- граница объекта электросетевого хозяйства

72:25:0106010 - кадастровый номер квартала

72:00-4.10 - реестровый номер границы административно-территориального образования

1 - характерная точка границы публичного сервитута

:49 - кадастровый номер земельного участка

КАДАСТРОВЫЙ ИНЖЕНЕР
Квалификационный аттестат №70-15-556
Адодина Оксана Анатольевна
СНИЛС 115-637-338 53
г. Томск ул. Бакунина 20 – 1

Подпись _____ **Адодина О.А.**

подпись кадастрового инженера М.П.

Дата « 01 » марта 2021г.

Схема границ публичного сервиута на кадастровом плане территории

Лист№ 2



Масштаб 1:1000

Используемые условные знаки и обозначения:

- границы земельных участков, имеющиеся в ГКН, сведения о которых достаточны для определения местоположения
- граница кадастрового квартала
- граница публичного сервитута
- граница административно-территориальных образований
- граница объекта электросетевого хозяйства
- 72:25:0106010 - кадастровый номер квартала
- 72:00-4.10 - реестровый номер границы административно-территориального образования
- 4 - характерная точка границы публичного сервитута
- :54 - кадастровый номер земельного участка

КАДАСТРОВЫЙ ИНЖЕНЕР
Квалификационный аттестат № 70-15-556
Адодина Оксана Анатольевна
СНИЛС 115-637-338 53
г. ТОМСК
ул. Бакунина 20 - 1

Подпись _____ **/ Адодина О.А.**
подпись кадастрового инженера М.П.

Дата « 01 » марта 2021г.

Схема границ публичного сервиута на кадастровом плане территории

Лист№ 3

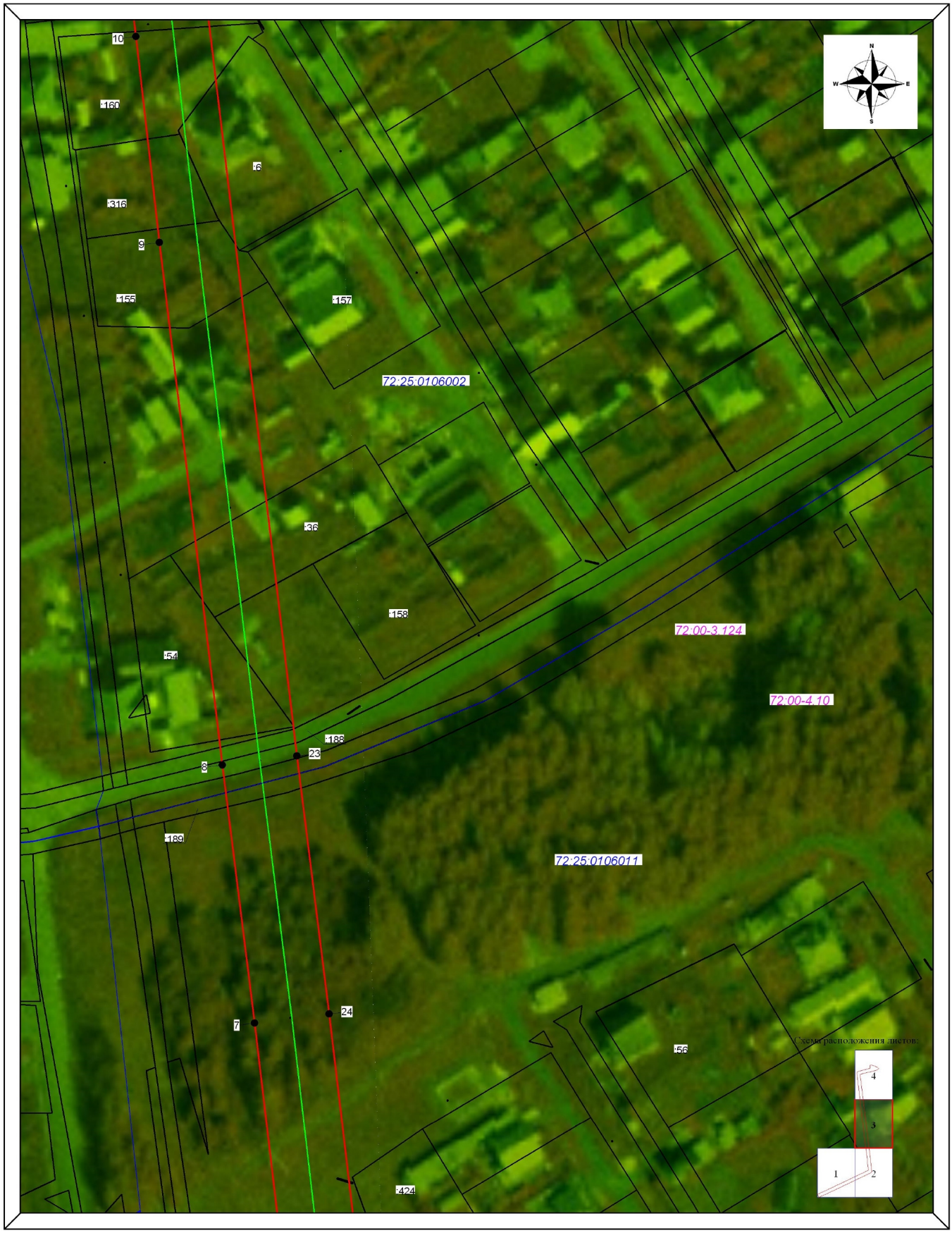

Масштаб 1:1000

Используемые условные знаки и обозначения:

- границы земельных участков, имеющиеся в ГКН, сведения о которых достаточны для определения местоположения - граница кадастрового квартала
- граница публичного сервитута
- граница объекта электросетевого хозяйства
- 72:25:0106011 - кадастровый номер квартала
- 72:00-4.10 - реестровый номер границы административно-территориального образования
- 7 - характерная точка границы публичного сервитута
- :54 - кадастровый номер земельного участка

КАДАСТРОВЫЙ ИНЖЕНЕР
Квалификационный аттестат № 70-15-556
Адодина Оксана Анатольевна
СНИЛС 115-637-338 53
г. ТОМСК
ул. Бакунина 20 - 1

Подпись _____ **/ Адодина О.А.**

подпись кадастрового инженера М.П.

Дата « 01 » марта 2021г.

Схема границ публичного сервиута на кадастровом плане территории

Лист№ 4

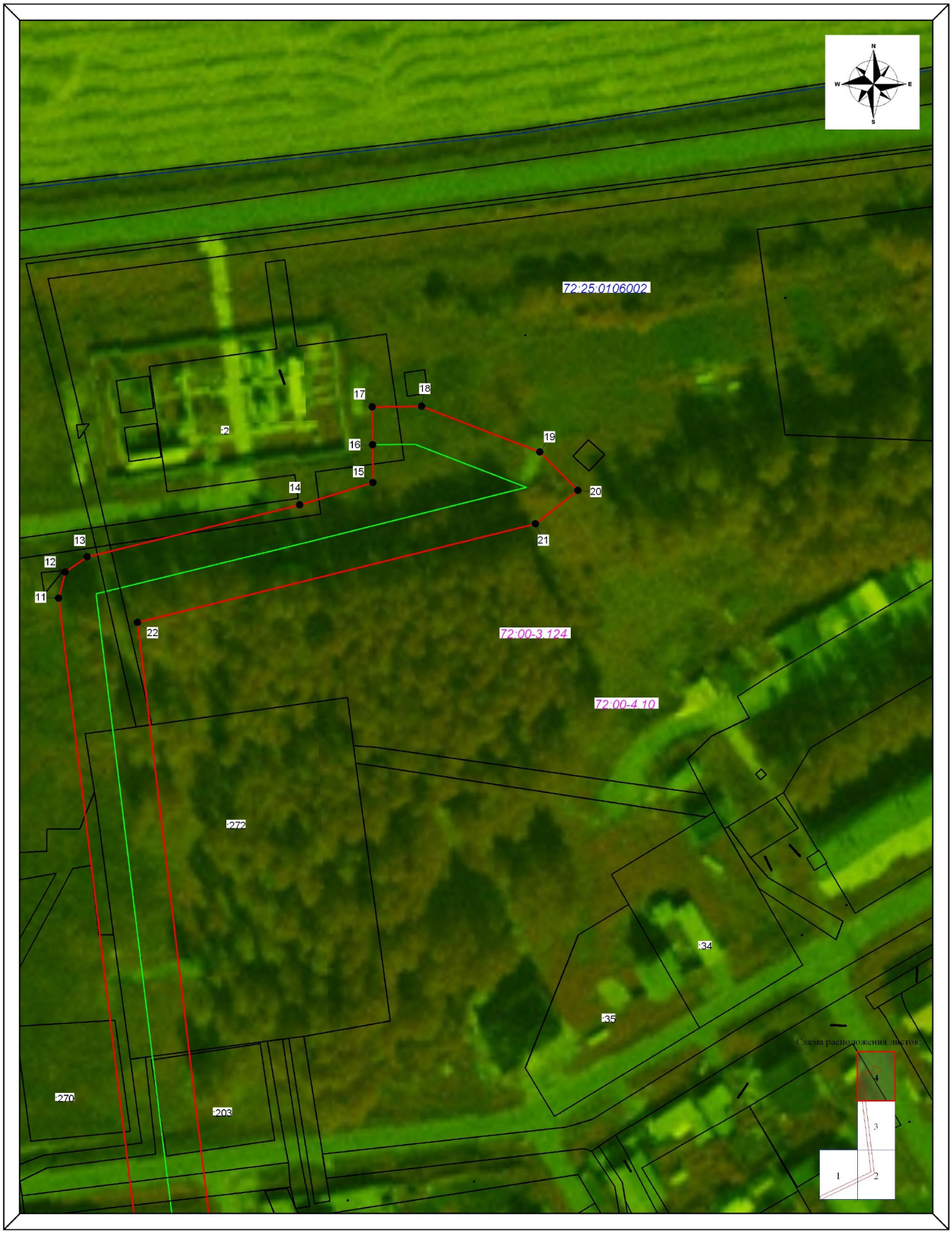

Масштаб 1:1000

Используемые условные знаки и обозначения:

- границы земельных участков, имеющиеся в ГКН, сведения о которых достаточны для определения местоположения
- граница объекта электросетевого хозяйства
- 72:25:0106002 - кадастровый номер квартала
- 72:00-4.10 - реестровый номер границы административно-территориального образования
- 11 - характерная точка границы публичного сервитута
- :272 - кадастровый номер земельного участка

Подпись _____ / **Адодина О.А.**

подпись кадастрового инженера М.П.

КАДАСТРОВЫЙ ИНЖЕНЕР
Квалификационный аттестат № 70-15-556
Адодина Оксана Анатольевна
СНИЛС 115-637-338 53
г. Томск
ул. Бакунина 20 - 1

Дата « 01 » марта 2021г.

Обозначение характерных точек	Координаты, м	
	X	Y
1	218927,07	3508191,15
2	218944,71	3508181,69
3	218966,25	3508227,61
4	219096,33	3508500,58
5	219139,71	3508495,67
6	219148,99	3508494,61
7	219274,76	3508479,69
8	219343,30	3508471,10
9	219482,09	3508454,39
10	219536,81	3508448,10
11	219704,30	3508427,64
12	219711,20	3508429,34
13	219715,23	3508435,20
14	219728,97	3508491,58
15	219734,94	3508510,99
16	219744,94	3508510,89
17	219754,94	3508510,78
18	219755,08	3508523,85
19	219742,99	3508555,19
20	219732,81	3508565,29
21	219723,96	3508554,02
22	219697,91	3508448,58
23	219345,72	3508490,96
24	219277,20	3508499,55
25	219151,37	3508514,47
26	219091,49	3508521,26
27	219085,51	3508520,07
28	219081,33	3508515,62
29	218948,14	3508236,13
1	218927,07	3508191,15

КАДАСТРОВЫЙ ИНЖЕНЕР
Квалификационный аттестат №70-15-556
Адодина Оксана Анатольевна
СНИЛС 115-637-338 53
г. ТОМСК
ул. Бакунина 20 - 1

Подпись _____ / **Адодина О.А.** **Дата « 01 » марта 2021г.**

подпись кадастрового инженера М.П.